



Chapitre 9

La région du Centre

Résumé

L'Ontario et le Québec forment la région du Centre du Canada. Plus de la moitié de la population du Canada vit dans les villes et les villages du sud du Québec et de l'Ontario, près du fleuve Saint-Laurent et des Grands Lacs. Ensemble, ces deux provinces produisent plus des trois quarts de tous les biens fabriqués au pays. Le Québec est la plus vaste province du Canada.

Vocabulaire utilisé

aéronautique

culture fourragère

gisement

manufacturier

pharmaceutique

voie maritime

aérospatiale

hydroélectricité

industriel

minerai

tourisme



2. Information à retenir

Cinq vastes lacs sont situés sur ou près de la frontière entre les États-Unis et le Canada. On les appelle les Grands Lacs :

- le lac Ontario;
- le lac Érié;
- le lac Huron;
- le lac Michigan;
- le lac Supérieur.

Des navires du monde entier passent par la Voie maritime du Saint-Laurent pour naviguer entre l'océan Atlantique et les Grands Lacs. Les Autochtones et les commerçants de fourrure utilisaient les Grands Lacs pour leur réseau de commerce.

Les Grands Lacs fournissent de l'eau potable aux habitants et aux industries de la région.

Les terres du nord du Québec et de l'Ontario font partie du Bouclier canadien. Il s'agit d'une formation rocheuse riche en gisements :

- d'or;
- d'argent;
- de nickel;
- de zinc;
- de cuivre;
- de minerais de fer.

Le Bouclier canadien est également important pour l'industrie des pâtes et papiers de cette région parce qu'il est couvert d'arbres.

Le Bouclier canadien a de vastes réserves d'eau douce, dont une partie sert à produire de l'électricité.

Les chutes Niagara, situées en Ontario, sont connues pour l'exploitation de leur puissance hydroélectrique.

Les provinces du Québec et de l'Ontario

La province de Québec	La province de l'Ontario
Premiers habitants : <ul style="list-style-type: none"> • les Premières nations; • les Inuits; • les colons français (début du 17^e siècle). 	Premiers habitants : <ul style="list-style-type: none"> • les Premières nations (peuples algonquins et iroquois); • les loyalistes (fin du 18^e siècle); • les immigrants américains et anglais (fin du 18^e siècle).
Capitale : Québec	Capitale : Toronto (la plus grande ville du Canada)
Population : 7 750 000 habitants	Population : 12 900 000 habitants
Plus des trois quarts des habitants sont d'expression française. La province s'efforce de protéger et de promouvoir la langue et la culture de sa population francophone.	La majorité des habitants parle l'anglais. Il s'agit de la province où l'on trouve le plus grand nombre de francophones à l'extérieur du Québec.
L'industrie manufacturière est dynamique et produit notamment : <ul style="list-style-type: none"> • des étoffes; • des vêtements; • des aliments; • du papier; • des produits chimiques; • des produits du bois. 	L'industrie manufacturière emploie une bonne part des habitants. Elle comprend les secteurs : <ul style="list-style-type: none"> • de l'automobile; • de l'acier; • de la machinerie; • du métal; • du plastique; • des produits chimiques; • des aliments.
Le secteur industriel se démarque dans les domaines suivants : <ul style="list-style-type: none"> • aérospatiale et aéronautique; • énergie et mines; • pharmaceutique. 	L'Ontario est le premier producteur de métaux au Canada. La province a des mines de nickel, d'or, d'argent, de platine, d'uranium, de zinc et de cuivre.

3. Activités

3.1 Vocabulaire simplifié

1. Trouve le préfixe des mots suivants et donne leur définition :

aéronautique
aérospatial
hydroélectricité

2. Trouve des mots ayant le même préfixe que les mots précédents.
3. Trouve ces endroits sur la carte : le lac Supérieur, le lac Michigan, le lac Ontario, le lac Huron et le lac Érié, les provinces de l'Ontario et du Québec.



4. As-tu déjà visité certains de ces endroits? Si oui, indique lesquels en partageant tes découvertes ou observations. Si non, lesquels voudrais-tu visiter?

3.2 Méli-mélo

Place les lettres dans le bon ordre pour former des noms de villes. Ces villes sont les capitales de quels endroits?



3.3 Phrases à compléter

Complète les phrases à l'aide des mots ou des groupes de mots proposés. Tu peux les écrire dans ton cahier de travail ou les taper à l'ordinateur.

trois quarts
fourrure
manufacturier
la population

Grands Lacs
Québec
région du Centre
autochtones

Bouclier canadien
Saint-Laurent
industriel
Toronto

1. L'Ontario et le Québec foment la _____ du Canada.
2. Plus de la moitié de la _____ du Canada vit dans les villes et les villages du sud du Québec et de l'Ontario.
3. Cette région est le centre _____ et _____ du Canada.
4. Le Québec et l'Ontario produisent ensemble plus des _____ de tous les biens fabriqués au pays.
2. Il y a cinq _____ situés entre le Canada et les États-Unis.
3. Les peuples _____ et les commerçants de _____ utilisaient le réseau des Grands Lacs pour créer des réseaux d'échanges commerciaux.
4. Des colons français se sont établis le long du fleuve _____ au début du 17^e siècle.
5. Les terres du Nord du Québec et de l'Ontario font partie d'une formation rocheuse qu'on appelle le _____.
6. La capitale de la province de l'Ontario est la ville de _____.
7. La capitale de la province de Québec est la ville de _____.

3.4 Compréhension de textes

**Réponds aux questions suivantes en formant des phrases complètes.
Écris tes réponses dans ton cahier de travail ou tape-les à l'ordinateur.**

1. Quelles sont les noms des Grands Lacs situés entre le Canada et les États-Unis?
2. Lequel des Grands Lacs est le plus grand?
3. Parmi les Grands Lacs, lequel n'est pas situé au Canada?
4. Quelle est la plus vaste province du Canada?
5. Quel fleuve longe la province de Québec?
6. Quelle est la plus grande ville du Canada?
7. Quelle est la langue la plus parlée par les Canadiens du Québec?
8. Qui étaient les premiers habitants de l'Ontario?
9. Quelle est la province la plus peuplée du Canada?
10. Quelles terres font partie du Bouclier canadien?
11. De quoi est couvert le Bouclier canadien?
12. Quels sont les minéraux produits par le Canada grâce au Bouclier?

3.5 Associations

1. De quelle province s'agit-il? De l'Ontario ou du Québec?

- a) Près de 8 millions de personnes vivent dans cette province.
- b) Cette province est la première productrice de métaux du Canada.
- c) On y retrouve environ 12 millions d'habitants.
- d) Elle est la plus peuplée des provinces.
- e) Cette province est la principale productrice d'hydroélectricité du Canada.
- f) Plus du tiers des habitants de cette province parlent le français et l'anglais.

2. Associe chacun des mots suivants à sa définition.

manufacturier	aérospatiale	tourisme	un minéral
culture fourragère	voie maritime	gisement	pharmaceutique

Chemin navigable sur un cours d'eau ou un lac.

La culture de plantes pour nourrir les animaux d'un troupeau.

Relatif au domaine aéronautique et spatial.

La substance que l'on trouve dans le minerai (par exemple le fer, le magnésium, le sodium, le calcium).

Relatif à l'industrie de la transformation et de la fabrication.

Action de voyager par plaisir.

Relatif à la préparation de médicaments.

Une quantité importante de minéraux au même endroit dans le sol.

3.6 Code secret / Charades

1. Remplace chaque symbole par sa lettre correspondante pour trouver des noms relatifs à la région du Centre.

■	✍	+	☾	📄	●	✳	🔄	✂	✳	▲	🕸	🔔
a	b	c	d	e	f	g	h	i	j	k	l	m

☎	▼	📁	⊗	💧	😊	⌚	☆	🕒	◆	♏	☯	🚩
n	o	p	q	r	s	t	u	v	w	x	y	z

1.

▼	☎	⌚	■	💧	✂	▼

2.

⊗	☆	📄	✍	📄	+

3.

📄	💧	✂	📄

4.

🔄	☆	💧	▼	☎

5.

🔔	✂	+	🔄	✂	✳	■	☎

6.

😊	☆	📁	📄	💧	✂	📄	☆	💧

7.

✍	▼	☆	+	🕸	✂	📄	💧	+	■	☎	■	☾	✂	📄	☎

8.

●	▼	💧	📄	⌚














9.














😊	■	✂	☎	⌚	-	🕸	■	☆	💧	📄	☎	⌚

10.

+	🔄	☆	⌚	📄	😊	☎	✂	■	✳	■	💧	■

2. Remplace chaque symbole par sa lettre correspondante pour trouver des produits de la région du Centre.







												
a	b	c	d	e	f	g	h	i	j	k	l	m

												
n	o	p	q	r	s	t	u	v	w	x	y	z







1.





2.







3.












4.







5.











6.











7.










8.

9.

10.

3. Trouve les réponses aux charades suivantes.

Mon premier est un pronom personnel.
Mon deuxième est à toi (au féminin).
Mon troisième est une ville du Brésil.
Mon tout est un des Grands Lacs.

Mon premier est un cri lancé au cheval pour le faire avancer.
Mon deuxième est la forme d'un cerde.
Mon tout est un des Grands Lacs.

Mon premier est un gros pain rond.
Mon deuxième est la troisième voyelle de l'alphabet.
Mon troisième couvre les mains quand il fait froid.
Mon tout est un des Grands Lacs.

Mon premier relie deux mots dans une phrase.
Mon deuxième est une céréale cultivée en Chine.
Mon troisième est le verbe avoir à la 1^{re} personne du singulier du présent de l'indicatif.
Mon tout est un des Grands Lacs.

Mon premier veut dire connu.
Mon deuxième est la lettre entre les lettres «o» et «q».
Mon troisième est de bonne humeur.
Mon tout est un des Grands Lacs.

3.7 Mot mystère / Mots croisés

1. Trouve les mots ci-dessous dans la grille. Il restera six lettres qui formeront un nouveau mot. Quel est ce mot?

(Attention, les mots dans la grille n'ont pas d'accent.)

A
ARGENT

F
FER
FORÊT

L
LACS

P
PAPIER

C
CENTRE
CUIVRE

G
GRANDS

M
MÉTAL
MICHIGAN
MINES

S
SUPÉRIEUR

E
EAU
ÉNERGIE
ÉRIÉ

H
HURON

O
ONTARIO


Z
ZINC

N	S	E	N	I	M	F	E	R
H	U	R	O	N	I	O	Z	C
C	P	A	P	I	E	R	I	E
K	E	S	C	A	L	E	N	N
G	R	A	N	D	S	T	C	T
M	I	C	H	I	G	A	N	R
E	E	N	E	R	G	I	E	E
T	U	O	N	T	A	R	I	O
A	R	G	E	N	T	E	A	U
L	E	C	U	I	V	R	E	L

Mot mystère :



2. Complète la grille à l'aide des indices fournis au bas de la page.



VERTICALEMENT

1. C'est le seul des Grands Lacs qui ne touche pas le Canada.
4. C'est le seul des Grands Lacs qui touche trois autres lacs.
6. Les navires se servent de ce fleuve pour se rendre aux Grands Lacs.

HORIZONTALEMENT

2. Le lac qui suit celui qui porte le même nom qu'une province.
3. Premier lac à l'Ouest du fleuve Saint-Laurent.
5. Ce lac est la plus grande étendue d'eau douce au monde.
7. Ces chutes sont connues pour l'exploitation de leur puissance hydroélectrique.

3.8 Vrai ou faux

Dresse un tableau de trois colonnes dans ton cahier de travail ou à l'ordinateur. Voici les titres des trois colonnes : Énoncés, Vrai, Faux. Écris ou tape les énoncés suivants et indique s'ils sont vrais ou faux.

Énoncés	Vrai	Faux
Les Autochtones et les commerçants de fourrure utilisaient les Grands Lacs pour leur réseau de commerce.		
Cinq Grands Lacs sont situés entre le Canada et les États-Unis.		
La région du Centre est le centre industriel et manufacturier du Canada.		
Plus des trois quarts de la population du Québec sont d'expression anglaise.		
C'est en Ontario que l'on trouve la plus forte proportion de francophones à l'extérieur du Québec.		
Le Bouclier canadien renferme beaucoup de minéraux comme de l'or, du nickel, de l'argent et plusieurs autres.		
Les terres du nord du Québec et de l'Ontario font partie du Bouclier canadien.		
Le lac Érié est la plus grande étendue d'eau douce au monde.		
La ville d'Ottawa est la capitale de la province de l'Ontario.		

3.9 Message caché

Suis les directives de 1 à 8. Il restera 17 mots, qui formeront une phrase à propos de la région du Centre. Quelle est cette phrase?

Québec	La	fer	Inuits	région
du	Érié	automobile	Centre	or
Premières nations	avec	zinc	Ontario	métal
ses	acier	vingt	papier	millions
étoffes	argent	vêtements	colons français	Supérieur
d'habitants	est	Huron	la	bois
plastique	immigrants américains	région	nickel	la
plus	Ontario	peuplée	machinerie	loyalistes
Michigan	du	immigrants anglais	Canada	cuivre

1. Enlève tous les noms des Grands Lacs. (5)
2. Enlève tous les noms de minerais trouvés dans le Boudier canadien. (6)
3. Enlève tous les noms de provinces. (2)
4. Enlève tous les noms des premiers habitants. (6)
5. Enlève tous les secteurs de l'industrie manufacturière de l'Ontario. (5)
6. Enlève tous les secteurs de l'industrie manufacturière du Québec. (4)

3.10 Choix multiples

Encerle la lettre qui correspond à la bonne réponse.

1. Combien de Grands Lacs bordent le Canada?
 - a) 7
 - b) 3
 - c) 4

2. Où se trouve la patinoire extérieure la plus longue au monde?
 - a) à Vancouver
 - b) à Edmonton
 - c) à Ottawa

3. Quelle est la plus vaste province du Canada?
 - a) l'Ontario
 - b) la Colombie-Britannique
 - c) le Québec

4. Quelle province porte le même nom que sa capitale?
 - a) le Nouveau-Brunswick
 - b) le Québec
 - c) l'Alberta

5. Où se trouve la plus grande île en eau douce au monde?
 - a) en Ontario
 - b) au Québec
 - c) en Saskatchewan

6. Quelles sont les deux langues les plus parlées dans les provinces de l'Ontario et du Québec?
 - a) l'espagnol et l'anglais
 - b) le mandarin et l'anglais
 - c) le français et l'anglais

7. Dans quelle province sont situées les chutes Niagara?
 - a) en Colombie-Britannique
 - b) en Ontario
 - c) au Québec

8. Toronto est la plus grande ville du Canada. Dans quelle province est-elle située?
 - a) au Manitoba
 - b) au Québec
 - c) en Ontario

Questions défi

1. Quelle est la province dont la plus grande ville est bâtie sur un volcan éteint?
 - a) la Colombie-Britannique
 - b) le Manitoba
 - c) le Québec
2. Dans quelle province ou territoire trouve-t-on le «gros cinq cents» du Canada?
 - a) au Yukon
 - b) dans les Territoires du Nord-Ouest
 - c) en Ontario
3. Quelle est la date d'entrée dans la Confédération de l'Ontario et du Québec?
 - a) 1^{er} juillet 1967
 - b) 1^{er} juin 1867
 - c) 1^{er} juillet 1867
4. Quelle baie est située au nord des provinces de l'Ontario et du Québec?
 - a) la baie Georgienne
 - b) la baie d'Hudson
 - c) la baie des Chaleurs
5. Si vous voyagez vers l'ouest à partir du Nouveau-Brunswick, par quelle province canadienne passerez-vous en premier?
 - a) le Québec
 - b) l'Ontario
 - c) la Nouvelle-Écosse
6. Lequel des drapeaux provinciaux n'a que deux couleurs?
 - a) le drapeau de l'Île-du-Prince-Édouard
 - b) le drapeau du Québec
 - c) le drapeau de la Colombie-Britannique

3.11 Grammaire

1. Décompose les mots ci-dessous en syllabes.

tourisme (3)

industriel (4)

hydroélectricité (7)

aéronautique (6)

culture fourragère (7)

aérospatiale (6)

pharmaceutique (5)

manufacturier (6)

voie maritime (5)

2. Insère les prépositions suivantes aux bons endroits dans le texte.

La préposition introduit un complément dans une phrase. Il existe différentes sortes de compléments :

- complément du nom : la province de l'Ontario, la province de Québec;
- complément de l'adjectif : son industrie laitière est la plus importante du Canada;
- complément du verbe : beaucoup de fermes se trouvent dans les basses terres.

d' (4 fois)
en

de (3 fois)
à

entre (2 fois)
par

pour (2 fois)
comme

Il y a cinq Grands Lacs situés _____ le Canada et les États-Unis. Ils portent les noms suivants : Ontario, Érié, Huron, Michigan et Supérieur. Le lac Supérieur est la plus grande étendue _____ eau douce au monde. L'importance des Grands Lacs _____ voie de navigation remonte _____ des milliers _____ années. Les peuples autochtones et les commerçants _____ fourrure ont _____ abord utilisé les Grands Lacs _____ créer des réseaux _____ échanges commerciaux _____ Amérique du Nord. Des navires venant du monde entier passent _____ la Voie maritime du Saint-Laurent _____ naviguer _____ l'océan Atlantique et les Grands Lacs. Les Grands Lacs fournissent _____ l'eau potable aux habitants et aux industries _____ cette région.

3. Conjugue les verbes entre parenthèses au présent de l'indicatif. Complète ensuite l'acrostiche en insérant les verbes conjugués dans la grille qui suit.

Le temps du verbe nous permet de situer l'action dans le temps. L'indicatif présent sert à situer une action ou un fait dans le présent.

- Le Bouclier canadien a de grandes réserves d'eau douce. (présent)
- L'Ontario et le Québec forment la région du Centre. (présent)

1. L'apprenant (lire) le texte portant sur les cinq Grands Lacs situés entre le Canada et les États-Unis.
2. Il (exister) encore aujourd'hui de nombreuses collectivités autochtones dans toute la province.
3. Toronto se (mériter) le titre de plus grande ville du Canada.
4. Les peuples autochtones et les commerçants de fourrure (avoir) d'abord utilisé les Grands Lacs afin de créer des réseaux d'échanges commerciaux en Amérique du Nord.
5. Le Bouclier canadien est couvert d'arbres, et la grande industrie des pâtes et papiers (dépendre) en partie des forêts de cette région.
6. Cette région (être) le centre industriel et manufacturier du Canada.
7. On nous (informer) que les peuples algonquins et iroquois étaient les premiers à habiter le territoire qu'on appelle aujourd'hui l'Ontario.
8. Les commerçants de fourrure (naviguer) sur les Grands Lacs pour créer des réseaux d'échanges.
9. Grâce à la richesse des ressources du Bouclier canadien, le Québec (développer) de grandes industries.
10. Nous (imprimer) une carte pour y identifier la région du Centre et les Grands Lacs.
11. Le Québec (compter) aussi de nombreuses fermes laitières.
12. L'Ontario (accueillir) de nouveaux arrivants provenant des quatre coins du monde.
13. Beaucoup de fermes se (trouver) dans les Basses-Terres du Saint-Laurent.
14. Nous nous (intéresser) aux riches gisements de minéraux que renferme le Bouclier canadien.
15. Les Grands Lacs (fournir) de l'eau potable aux habitants et aux industries de cette région.

Acrostiche

L					
E					

M					
O					
D					
E					

I									
N									
D									
I									
C									
A									
T									
I									
F									